




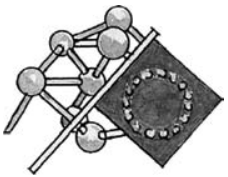









# Städtedomino Europa

Kopiervorlage zu  
Faszination Erde 2,  
S. 22 bis 25

Die Bilder zum Domino stammen aus dem Hölzel-Kombiatlas oder Hölzel-Atlas 5/8. Die Texte stammen aus dem Begleitheft zum Hölzel-Atlas 5/8.

Es wird empfohlen, die Dominosteine auf starkes Papier zu kopieren und zu laminieren (folieren).

<p><b>Städtedomino Europa</b></p> <p>Schneide die Karten aus.</p>	<p><b>Spielregeln für zwei bis vier Spieler:</b> Jeweils ein Bild und ein Text passen zusammen. Ein Dominostein wird aufgelegt, die anderen werden gleichmäßig verteilt. Die Karte mit dem passenden Text oder dem passenden Bild wird angelegt. Alle Mitspieler kommen nacheinander im Uhrzeigersinn an die Reihe. In welchen Ländern liegen die Städte?</p>		<p><b>Paris, Eiffelturm</b> Der Eiffelturm wurde 1889 als Wahrzeichen der Pariser Weltausstellung von dem Konstrukteur Gustave Eiffel entworfen. Er ist 300 m hoch und wiegt 7 000 t. Er ist das höchste Gebäude Frankreichs.</p>
	<p><b>Berlin, Brandenburger Tor</b> Das Brandenburger Tor war Teil der 46 km langen Mauer, die Ost- und Westberlin von 1961 bis 1989 voneinander trennte (Ostberlin war die Hauptstadt der DDR, Westberlin war ein den anderen Bundesländern nicht gleichberechtigter Teil der BRD).</p>		<p><b>Athen, Akropolis</b> Im 5. Jhdt. v. Chr. wurde die Tempelanlage mit dem berühmten Parthenon-Tempel, den Propyläen (Vorhalle) und anderen Tempeln erbaut. Die Reste der Tempel sind durch die verschmutzte Luft dem weiteren Verfall preisgegeben.</p>
	<p><b>Brüssel, Atomium und Europaflagge</b> Das Atomium ist mit 102 m Höhe die 165 Mrd.-fache Vergrößerung eines Eisenatoms und ein Wahrzeichen Brüssels (Hauptstadt von Belgien und Zentrum der EU).</p>		<p><b>Istanbul, Hagia Sophia</b> Im Oströmischen Reich (395 bis 1453) wurde 532 n. Chr. mit dem Bau dieser orthodoxen Kirche begonnen. Nach der Eroberung durch die Osmanen (Türken) wurde sie mit vier neuen Minaretten eine Moschee. Seit 1935 ist sie ein Museum.</p>
	<p><b>Venedig</b> Die Inseln von Venedig boten den Bewohnern Schutz vor Überfällen. Von rund 1100 bis 1500 n. Chr. entwickelte sich die Stadt zu einer der reichsten der Welt. Berühmt sind ihre Kanäle, der Dogenpalast, der Markusplatz, die Rialto- und die Seufzerbrücke ... und die Gondeln.</p>		<p><b>Wien, Stephansdom</b> Der Stephansdom wurde 1300 bis 1511 n. Chr. erbaut und ist das Wahrzeichen Wiens. Berühmt ist der 137 m hohe Turm. (Der zweite wurde nicht fertiggestellt.) Der Dom ist im gotischen Stil gebaut.</p>
	<p><b>Stockholm</b> Die Hauptstadt von Schweden hat etwa 1,5 Mio. Einwohner. Die Altstadt liegt auf Inseln.</p>		<p><b>Rom, Kolosseum</b> Das Kolosseum, von 72 bis 80 n. Chr. erbaut, ist das größte erhaltene Bauwerk des antiken Rom. Die 50 000 Besucher fassende ovale Arena ist 186 m lang und 57 m hoch. In ihr fanden Gladiatorenkämpfe statt.</p>
	<p><b>Prag, Hradschin und Karlsbrücke</b> Der Hradschin ist ein Burgkomplex in Prag und war früher die Residenz des böhmischen Königs. Die gotische Karlsbrücke über die Moldau ist mit 30 barocken Figuren geschmückt.</p>		<p><b>Kopenhagen, Kleine Meerjungfrau</b> Die „Kleine Meerjungfrau“ ist ein Wahrzeichen Kopenhagens. Sie wurde 1908 geschaffen und bezieht sich auf ein Märchen von Hans Christian Andersen.</p>
	<p><b>London, Tower Bridge</b> Die Tower Bridge wurde 1894 errichtet und führt über die Themse. Ihre Fahrbahnen können hochgeklappt werden. Sie ist ein Londoner Wahrzeichen.</p>		<p><b>Moskau, Roter Platz und Kreml</b> Die Türme der Basilikus-Kathedrale am Roten Platz haben eine außergewöhnliche Form. Der Kreml ist eine Festung mit Kathedralen und Palästen, die teilweise als Regierungsgebäude genutzt werden.</p>